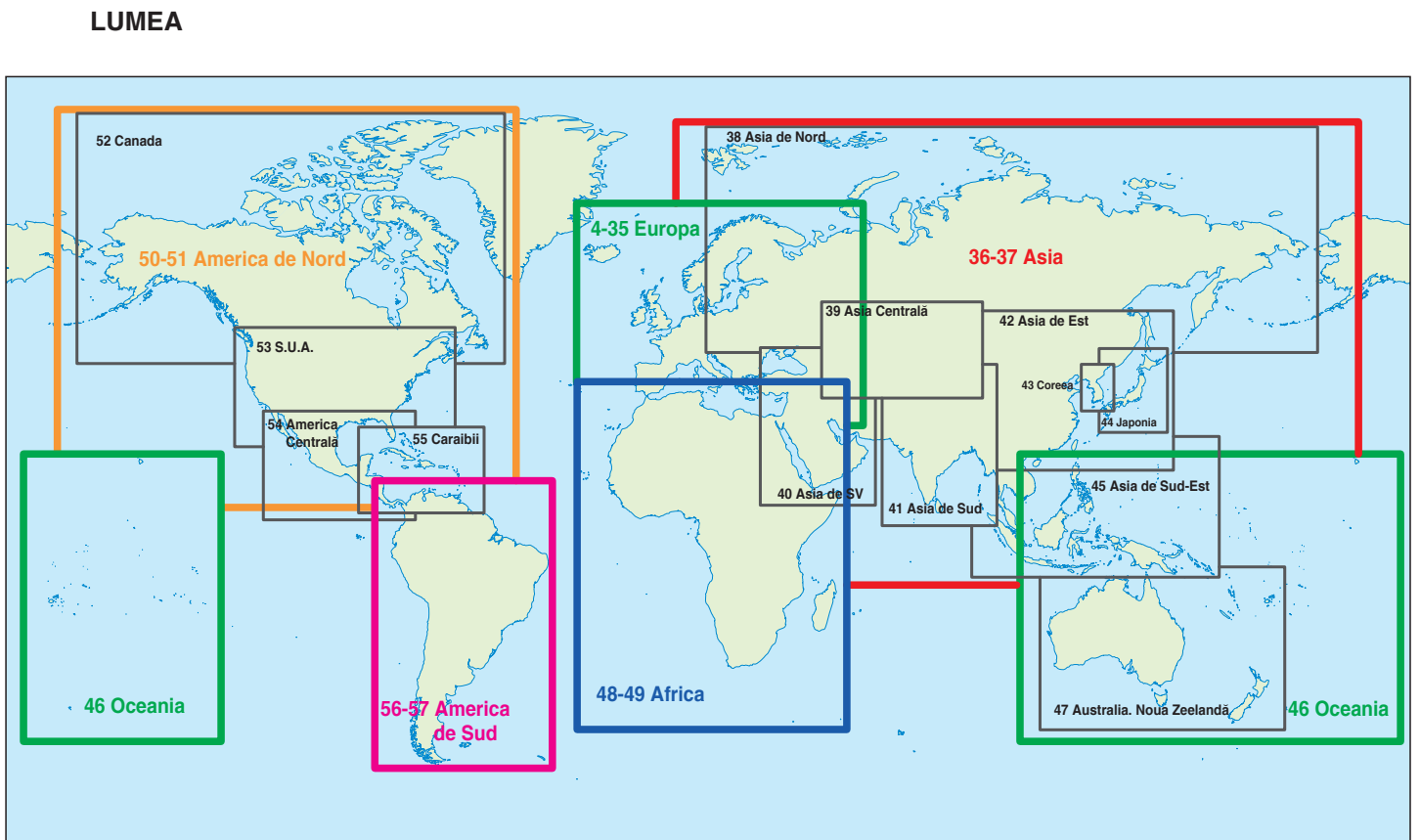
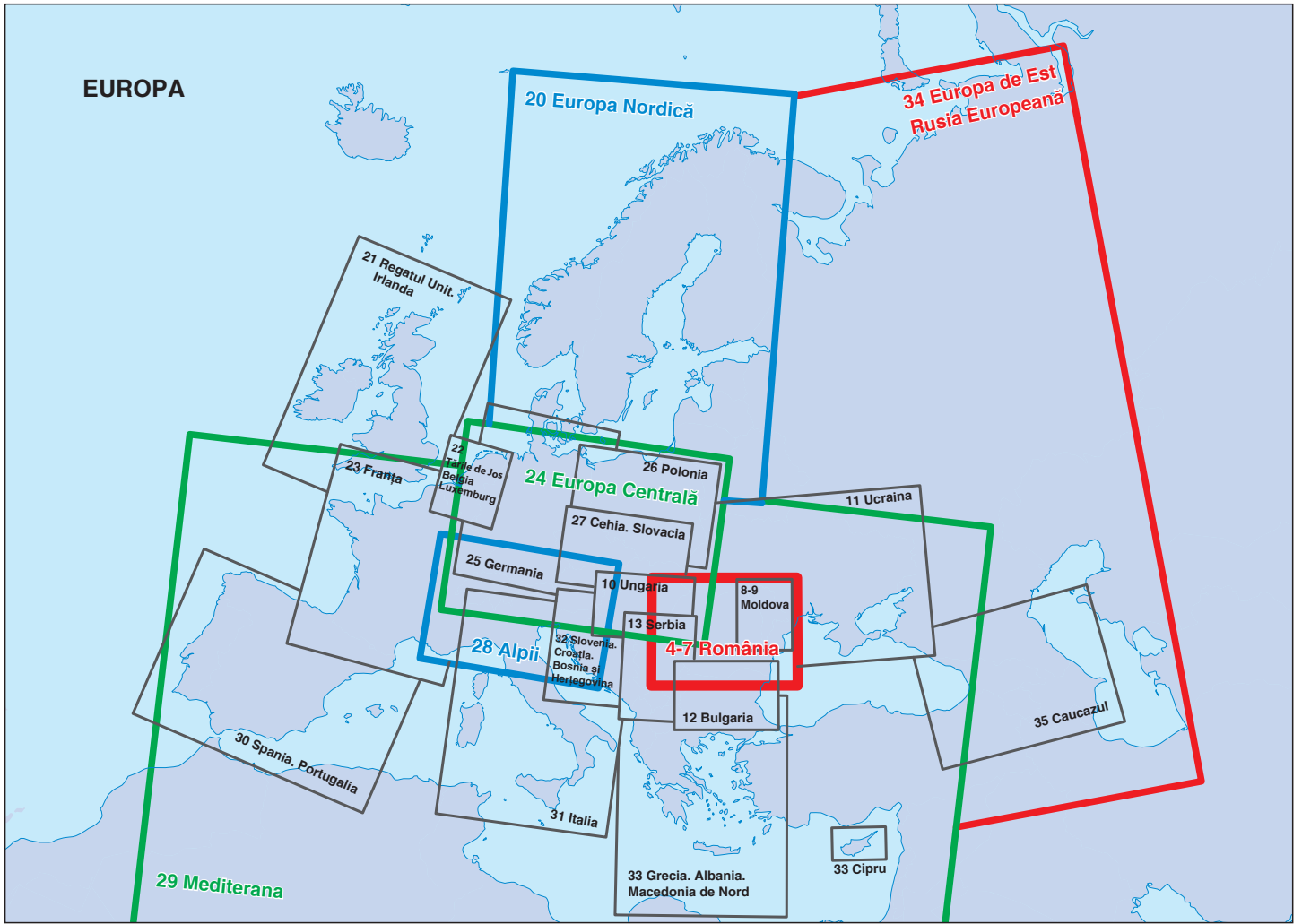


CONSTANTIN FURTUNĂ

ATLAS
GEOGRAFIC
ȘCOLAR





CUPRINS

România

- 4-5. România. Harta fizică
- 6-7. România. Harta administrativă

Vecinii României

- 8. Moldova. Harta fizică
- 9. Moldova. Harta administrativă.
Repartiția urban-rural. Structura națională
- 10. Ucraina
- 11. Ungaria
- 12. Serbia
- 13. Bulgaria

Europa

- 14-15. Europa. Harta fizică
- 16-17. Europa. Harta politică
- 18-19. Uniunea Europeană
- 20. Europa Nordică
- 21. Regatul Unit. Irlanda
- 22. Țările de Jos. Belgia. Luxemburg
- 23. Franța
- 24. Europa Centrală
- 25. Germania
- 26. Polonia
- 27. Cehia. Slovacia
- 28. Alpii
- 29. Mediterana
- 30. Spania. Portugalia
- 31. Italia
- 32. Slovenia. Croația. Bosnia și Herțegovina
- 33. Grecia. Cipru. Albania. Macedonia de Nord
- 34. Europa de Est. Rusia Europeană
- 35. Caucazul

Asia

- 36. Asia. Harta fizică
- 37. Asia. Harta politică
- 38. Asia de Nord
- 39. Asia Centrală
- 40. Asia Sud-Vest
- 41. Asia de Sud
- 42. Asia de Est
- 43. Coreea
- 44. Japonia
- 45. Asia de Sud-Est

Australia și Oceania

- 46. Oceania
- 47. Australia. Noua Zeelandă

Africa

- 48. Africa. Harta fizică
- 49. Africa. Harta politică

America de de Nord

- 50. America de Nord. Harta fizică
- 51. America de Nord. Harta politică
- 52. Canada
- 53. Statele Unite ale Americii
- 54. America Centrală
- 55. Antilele

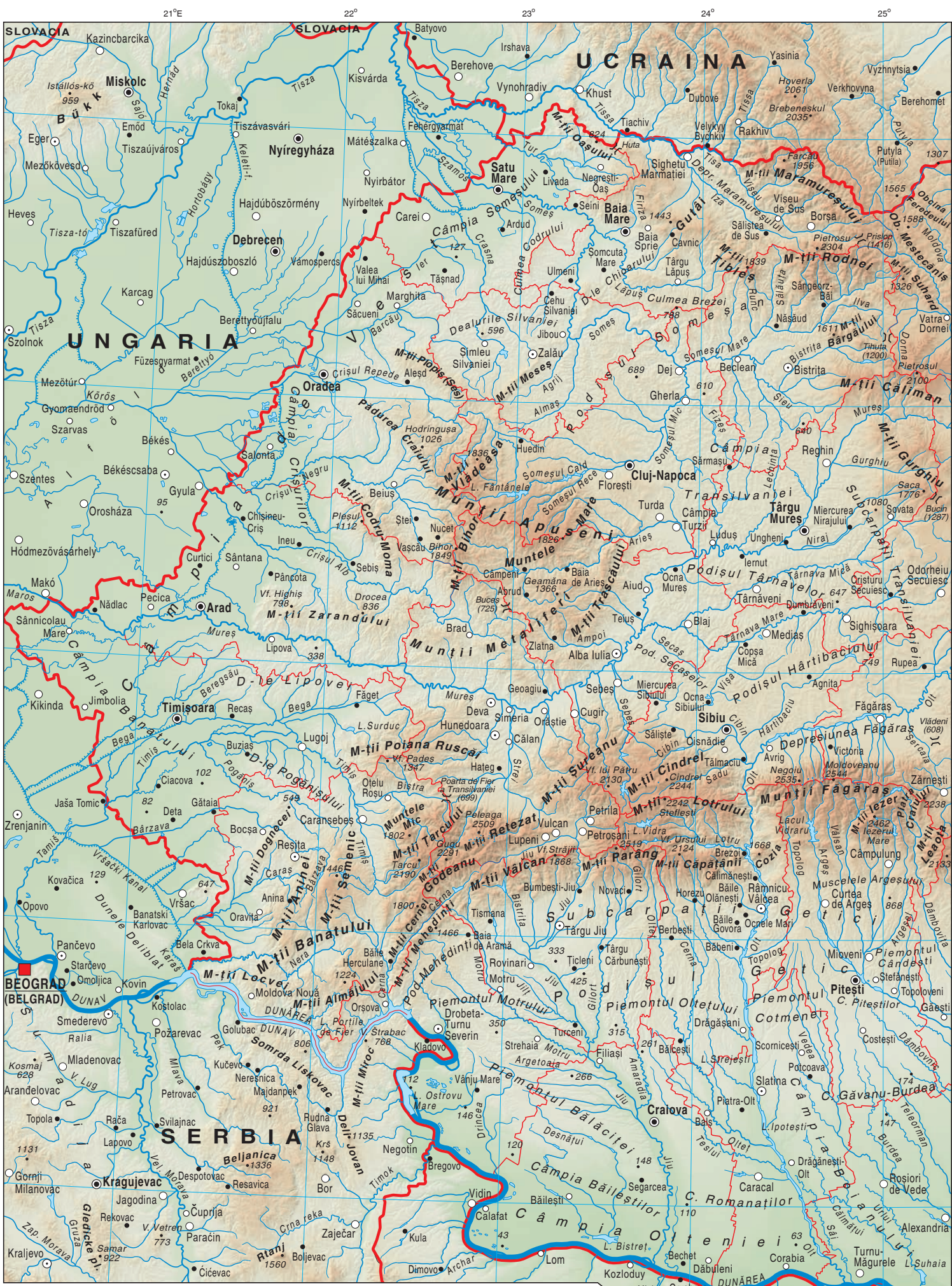
America de Sud

- 56. America de Sud. Harta fizică
- 57. America de Sud. Harta politică

Lumea

- 58-59. Lumea. Harta fizică
- 60-61. Lumea. Harta politică
- 62. Clima globului. Curenții oceanici
- 63. Produsul intern brut pe locuitor.
Speranța de viață
- 64. Regiunile polare. Ora pe glob

4 ROMÂNIA. HARTA FIZICĂ

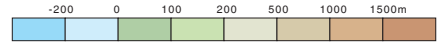


România
 Suprafața: 238 397 km²
 Populația: 20 121 641 loc. (recens. 2011)
 Densitatea: 84 loc. / km²

Cel mai înalt vârf
 Moldoveanu (Făgăraș): 2 544 m

- Cele mai lungi ape curgătoare (km)**
- | | |
|-------------------------------------|--------------------|
| 1. Dunărea 2 860 (1 075 în România) | 4. Siret 706 (559) |
| 2. Tisa 1 358 (61) | 5. Olt 615 (615) |
| 3. Mureș 803 (761) | 6. Someș 416 (376) |

Mizia
 Oryahovo (Rahova)
 Trăstenik
 Svîstov



26° 27° 28° 29° 30°



Cele mai mari lacuri naturale (km²)

1. Razim 394
2. Sinoe 135
3. Golovița 80

Cele mai mari lacuri artificiale (km²)

- | | |
|---------------------------------|-----------------------------------|
| 1. Portile de Fier (Dunăre) 700 | 4. Izvorul Muntelui (Bistrita) 31 |
| 2. Ostrovul Mare (Dunăre) 79,2 | 5. Strejești (Olt) 22 |
| 3. Stânca-Costești (Prut) 59 | 6. Ipotești (Olt) 16,9 |

Scara 1:2 000 000



ROMÂNIA. HARTA ADMINISTRATIVĂ

Cele mai întinse județe (km²)

1. Timiș 8 697
2. Suceava 8 553
3. Caraș-Severin 8 514
4. Tulcea 8 499
5. Arad 7 754
6. Bihor 7 544
7. Dolj 7 414
8. Constanța 7 071
9. Hunedoara 7 063
10. Argeș 6 862

Cele mai populate județe (mii loc.)

(conform datelor finale ale recensământului din 2011)

1. Iași 772
2. Prahova 762
3. Cluj 691
4. Constanța 684
5. Timiș 683
6. Dolj 660
7. Suceava 634
8. Bacău 616
9. Argeș 612
10. Bihor 575

Cele mai mari orașe (mii loc.)

(conform datelor finale ale recensământului din 2011)

1. București 1 883
2. Cluj-Napoca 324
3. Timișoara 319
4. Iași 290
5. Constanța 283
6. Craiova 269
7. Brașov 253
8. Galați 249
9. Ploiești 209
10. Oradea 196
11. Brăila 180
12. Arad 159
13. Pitești 155
14. Sibiu 147
15. Bacău 144
16. Târgu Mureș 134
17. Baia Mare 123
18. Buzău 115
19. Botoșani 106
20. Satu Mare 102

